


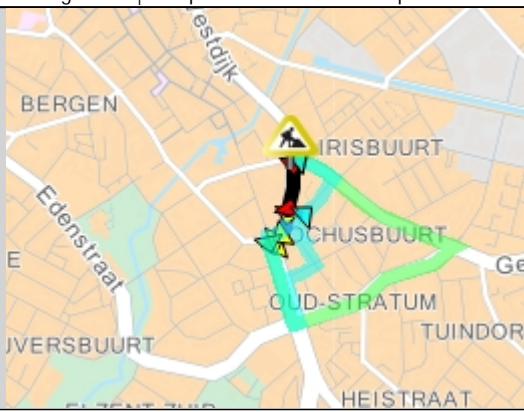
Nieuwsbrief werkzaamheden en evenementen

Overzicht nieuwe activiteiten na volgende week (niet compleet, niet definitief)

Naam	Flight Lane Kraanwerkzaamheden
Kaart	
Soort	Objecten in de openbare ruimte
Omschrijving	Flight Lane is het voetpad aan de zijde van het hotel afgesloten. Voetgangers worden via de overzijde geleid.
Tijdsperiode	Periode 1: Van 14-1-2021 9:00 tot 29-1-2021 16:00. Periode 2: Van 15-2-2021 9:00 tot 26-2-2021 16:00.
Startdatum	15-02-2021 09:00
Einddatum	26-02-2021 16:00
Extra opmerkingen	
OV alternatief	20-401: lichte hinder
Informatie Hulpdiensten	Lichte hinder
Parkeerinformatie	
Wijken	WK077263: Meerhoven;
Contacten	Ü. Kaya, u.kaya@eindhoven.nl, 0628759382, Medewerker Vergunningen, Gemeente Eindhoven
Documenten	
Publieke Url	http://ltc.andes.nl/I/G772/G772-23720

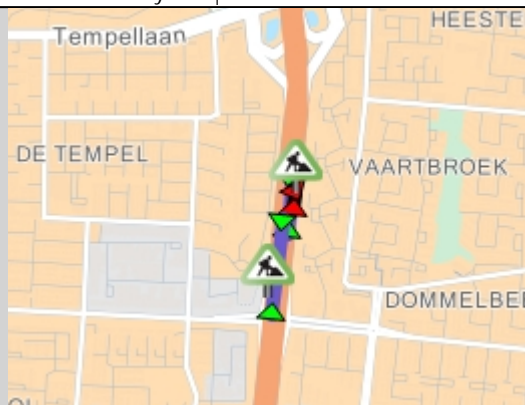
Nieuwsbrief werkzaamheden en evenementen

Overzicht nieuwe activiteiten na volgende week (niet compleet, niet definitief)

Naam	Hertogstraat Aanpassen verkeersdrempels
Kaart	
Soort	Herinrichting
Omschrijving	Hertogstraat tussen Hertog Hendrik van Brabantplein en Geldropseweg in beide richtingen voor gemotoriseerd verkeer afgesloten.
Tijdsperiode	Periode 1: Van 15-2-2021 tot en met 17-2-2021.
Startdatum	15-02-2021
Einddatum	17-02-2021
Extra opmerkingen	
OV alternatief	12-24-320-324-620: afgesloten
Informatie Hulpdiensten	Afgesloten
Parkeerinformatie	
Wijken	WK077211: Centrum;
Contacten	H. van Osch, j.van.osch@eindhoven.nl, 06-53961932, Projectleider, Gemeente Eindhoven F. Volleberg, f.volleberg@eindhoven.nl, 06-22485903, Uitvoeringscoördinator, Gemeente Eindhoven
Documenten	
Publieke Url	http://ltc.andes.nl/I/G772/G772-24290


Nieuwsbrief werkzaamheden en evenementen

Overzicht nieuwe activiteiten na volgende week (niet compleet, niet definitief)

Naam	John F. Kennedylaan Werkzaamheden tankstations
Kaart	
Soort	Overige
Omschrijving	John F. Kennedylaan zijn de Shell tankstations aan de richting stad in en de richting stad uit afgesloten.
Tijdsperiode	Tankstation stad in (westzijde): Van 22-2-2021 tot en met 26-2-2021. Tankstation stad uit (oostzijde): Van 1-3-2021 tot en met 5-3-2021.
Startdatum	22-02-2021
Einddatum	26-02-2021
Extra opmerkingen	
OV alternatief	
Informatie Hulpdiensten	Tankstations afgesloten
Parkeerinformatie	
Wijken	WK077253: Aanschot; WK077254: Dommelbeemd;
Contacten	Team Eindhoven Bereikbaar, bereikbaar@eindhoven.nl, 14040, Gemeente Eindhoven
Documenten	
Publieke Url	http://ltc.andes.nl/I/G772/G772-24392


Nieuwsbrief werkzaamheden en evenementen

Overzicht nieuwe activiteiten na volgende week (niet compleet, niet definitief)

Naam	Markt Kraanwerkzaamheden
Kaart	
Soort	Objecten in de openbare ruimte
Omschrijving	Markt ter hoogte van het Crown Inn Hotel is het voetgangersgebied versmald. Voetgangers kunnen met lichte hinder passeren.
Tijdsperiode	Periode 1: Van 16-2-2021 18:00 tot 16-2-2021 22:00.
Startdatum	16-02-2021 18:00
Einddatum	16-02-2021 22:00
Extra opmerkingen	
OV alternatief	
Informatie Hulpdiensten	Lichte hinder
Parkeerinformatie	
Wijken	WK077211: Centrum;
Contacten	O. Lebens, o.lebens@eindhoven.nl, 14040, Medewerker Vergunningen, Gemeente Eindhoven
Documenten	
Publieke Url	http://ltc.andes.nl/I/G772/G772-24405


Nieuwsbrief werkzaamheden en evenementen

Overzicht nieuwe activiteiten na volgende week (niet compleet, niet definitief)

Naam	Mathildelaan Proefsleuven (afsluiting)
Kaart	
Soort	Overige
Omschrijving	Mathildelaan, tussen Boschdijktunnel en Victoriapark / parkeergarage voor gemotoriseerd verkeer (exclusief lijnbussen en hulpdiensten) richting Victoriapark / parkeergarage afgesloten. Het fietspad en voetpad aan de kant van de parkeergarage zijn afgesloten. Fietsers en voetgangers worden via de afgesloten rijbaan geleid.
Tijdsperiode	Periode 1: Van 15-2-2021 7:00 tot 15-2-2021 19:00.
Startdatum	15-02-2021 07:00
Einddatum	15-02-2021 19:00
Extra opmerkingen	
OV alternatief	
Informatie Hulpdiensten	Afgesloten met doorgang via de busbaan
Parkeerinformatie	
Wijken	WK077211: Centrum;
Contacten	M. Ruys, m.ruijs@eindhoven.nl, 06-10897325, Kwaliteitsinspecteur, Gemeente Eindhoven
Documenten	
Publieke Url	http://ltc.andes.nl/I/G772/G772-24445


Nieuwsbrief werkzaamheden en evenementen

Overzicht nieuwe activiteiten na volgende week (niet compleet, niet definitief)

Naam	Parklaan Aanleg glasvezel
Kaart	
Soort	Leggen van kabels en leidingen
Omschrijving	Parklaan ter hoogte van Nachtegaallaan zijn het voetpad en de fietsstrook aan de zijde met even huisnummers afgesloten. Voetgangers en fietsers worden via de overzijde geleid.
Tijdsperiode	Periode 1: Van 15-2-2021 tot en met 16-2-2021.
Startdatum	15-02-2021
Einddatum	16-02-2021
Extra opmerkingen	
OV alternatief	
Informatie Hulpdiensten	Lichte hinder
Parkeerinformatie	
Wijken	WK077231: De Laak;
Contacten	T. Hessing, t.hessing@eindhoven.nl, 06-18989446, Kwaliteitsinspecteur, Gemeente Eindhoven
Documenten	
Publieke Url	http://ltc.andes.nl/I/G772/G772-24279


Nieuwsbrief werkzaamheden en evenementen

Overzicht nieuwe activiteiten na volgende week (niet compleet, niet definitief)

Naam	Rechtestraat - Jan van Hooffstraat Steiger
Kaart	
Soort	Objecten in de openbare ruimte
Omschrijving	Rechtestraat - Jan van Hooffstraat, op de hoek ter hoogte van huisnummer 25 is een deel van het voetpad afgezet.
Tijdsperiode	Periode 1: Van 23-2-2021 tot en met 30-4-2021.
Startdatum	23-02-2021
Einddatum	30-04-2021
Extra opmerkingen	
OV alternatief	
Informatie Hulpdiensten	Lichte hinder
Parkeerinformatie	
Wijken	WK077211: Centrum;
Contacten	Ü. Kaya, u.kaya@eindhoven.nl, 0628759382, Medewerker Vergunningen, Gemeente Eindhoven
Documenten	
Publieke Url	

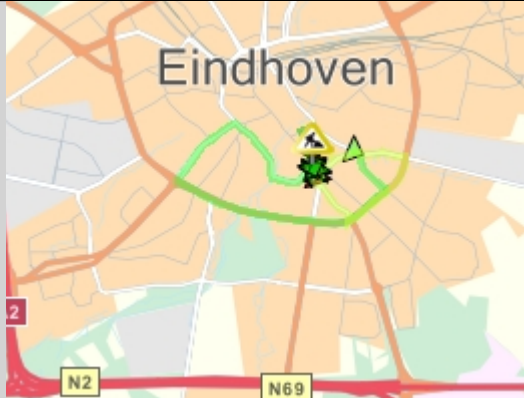
Nieuwsbrief werkzaamheden en evenementen

Overzicht nieuwe activiteiten na volgende week (niet compleet, niet definitief)

Naam	Stationsplein Proefsleuven
Kaart	
Soort	Overige
Omschrijving	Stationsplein, fietspad tussen het plein voor het station en het 18 Septemberplein versmald. Op de rijbaan is in beide richtingen maar één rijstrook beschikbaar.
Tijdsperiode	Periode 1: Van 16-2-2021 7:00 tot 16-2-2021 19:00. Periode 2: Van 17-2-2021 7:00 tot 17-2-2021 19:00.
Startdatum	16-02-2021 07:00 17-02-2021 07:00
Einddatum	16-02-2021 19:00 17-02-2021 19:00
Extra opmerkingen	
OV alternatief	
Informatie Hulpdiensten	Lichte hinder
Parkeerinformatie	
Wijken	WK077211: Centrum;
Contacten	M. Ruys, m.ruijs@eindhoven.nl, 06-10897325, Kwaliteitsinspecteur, Gemeente Eindhoven
Documenten	
Publieke Url	http://ltc.andes.nl/I/G772/G772-24292

Nieuwsbrief werkzaamheden en evenementen

Overzicht nieuwe activiteiten na volgende week (niet compleet, niet definitief)

Naam	Stratumsedijk Reparatie busbaan
Kaart	
Soort	Asfaltering / wegverharding
Omschrijving	Stratumsedijk ter hoogte van Elzentlaan / St. Jorislaan is in beide richtingen de linkerrijstrook afgesloten. Verkeer kan niet linksaf slaan. De busbaan is eveneens afgesloten. Elzentlaan ter hoogte van Stratumsedijk is maar 1 rijstrook beschikbaar. Verkeer kan enkel rechtsaf slaan. St. Jorislaan ter hoogte van Stratumsedijk is maar één rijstrook beschikbaar. Verkeer kan enkel rechtsaf slaan.
Tijdsperiode	Periode 1: Van 22-2-2021 9:00 tot 26-2-2021 16:00.
Startdatum	22-02-2021 09:00
Einddatum	26-02-2021 16:00
Extra opmerkingen	
OV alternatief	7-11-17-117-317-318-407-617: busbaan afgesloten, lichte hinder via de rijbaan voor het overige gemotoriseerde verkeer.
Informatie Hulpdiensten	Busbaan afgesloten. De oversteek over de busbaan met doorgang voor hulpdiensten
Parkeerinformatie	
Wijken	WK077221: Oud-Stratum;
Contacten	R. van Rangelrooij, r.van.rangelrooij@eindhoven.nl, 06-51408578, Uitvoeringscoördinator, Gemeente Eindhoven
Documenten	
Publieke Url	