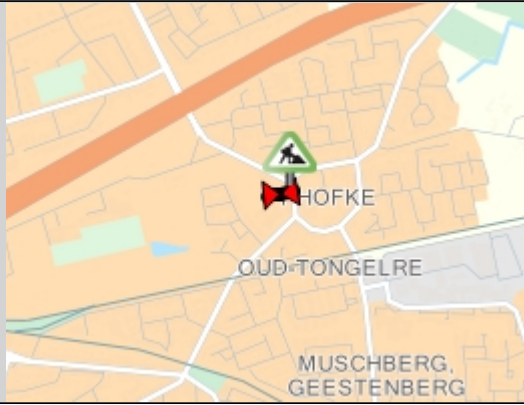



Nieuwsbrief werkzaamheden en evenementen

Overzicht nieuwe activiteiten na volgende week (niet compleet, niet definitief)

Naam	't Hofke Schoolzone
Kaart	
Soort	Overige
Omschrijving	't Hofke weg naar Martinuskerkhof is voor gemotoriseerd verkeer afgesloten.
Tijdperiode	Terugkeerpatroon 1: Op werkdagen van 8:00 tot 16:00 van 11-5-2020 tot en met 18-12-2020.
Startdatum	18-05-2020 08:00 19-05-2020 08:00 20-05-2020 08:00 21-05-2020 08:00 22-05-2020 08:00 25-05-2020 08:00 26-05-2020 08:00 27-05-2020 08:00 28-05-2020 08:00 29-05-2020 08:00
Einddatum	18-05-2020 16:00 19-05-2020 16:00 20-05-2020 16:00 21-05-2020 16:00 22-05-2020 16:00 25-05-2020 16:00 26-05-2020 16:00 27-05-2020 16:00 28-05-2020 16:00 29-05-2020 16:00
Extra opmerkingen	
OV alternatief	
Informatie Hulpdiensten	Afgesloten met doorgang
Parkeerinformatie	
Wijken	WK077233: Oud-Tongelre;
Contacten	Team Eindhoven Bereikbaar, bereikbaar@eindhoven.nl, 14040, Gemeente Eindhoven
Documenten	
Publieke Url	http://ltc.andes.nl/I/G772/G772-22781


Nieuwsbrief werkzaamheden en evenementen

Overzicht nieuwe activiteiten na volgende week (niet compleet, niet definitief)

Naam	Eindhovenseweg - Esp Aanleg openbare verlichting (1)
Kaart	
Soort	Openbare verlichting
Omschrijving	Eindhovenseweg ter hoogte van de kruising Bokt werkzaamheden in de berm. Lichte verkeershinder op de rijbaan en fietspad westzijde.
Tijdsperiode	Periode 1: Van 21-5-2020 9:00 tot 21-5-2021 16:00.
Startdatum	21-05-2020 09:00
Einddatum	21-05-2021 16:00
Extra opmerkingen	
OV alternatief	154-156-157 lichte hinder
Informatie Hulpdiensten	Nooduitgang Esp Afgesloten, Eindhovenseweg lichte hinder
Parkeerinformatie	
Wijken	WK077254: Dommelbeemd;
Contacten	T. Hessing, t.hessing@eindhoven.nl, 06-18989446, Kwaliteitsinspecteur, Gemeente Eindhoven
Documenten	
Publieke Url	http://ltc.andes.nl/I/G772/G772-22711


Nieuwsbrief werkzaamheden en evenementen

Overzicht nieuwe activiteiten na volgende week (niet compleet, niet definitief)

Naam	Eindje - Schimmelt Kraanwerkzaamheden
Kaart	
Soort	Objecten in de openbare ruimte
Omschrijving	Eindje tussen Piazza en Schimmelt is de halve rijbaan afgesloten. Verkeer kan met lichte hinder het werkvak passeren.
Tijdsperiode	Periode 1: Van 28-4-2020 tot en met 28-4-2020. Periode 2: Van 6-5-2020 tot en met 6-5-2020. Periode 3: Van 12-5-2020 tot en met 12-5-2020. Periode 4: Van 19-5-2020 tot en met 19-5-2020.
Startdatum	19-05-2020
Einddatum	19-05-2020
Extra opmerkingen	
OV alternatief	
Informatie Hulpdiensten	Lichte hinder
Parkeerinformatie	
Wijken	WK077211: Centrum;
Contacten	Ü. Kaya, u.kaya@eindhoven.nl, 0628759382, Medewerker Vergunningen, Gemeente Eindhoven
Documenten	
Publieke Url	http://ltc.andes.nl/I/G772/G772-22619


Nieuwsbrief werkzaamheden en evenementen

Overzicht nieuwe activiteiten na volgende week (niet compleet, niet definitief)

Naam	Emmasingel Mobiele kraan
Kaart	
Soort	Objecten in de openbare ruimte
Omschrijving	Emmasingel tussen Mathildelaan en Willemstraat richting Stadhuisplein is het fietspad en voetpad afgezet. Fietsers en voetgangers worden via de rijbaan geleid. Voor gemotoriseerd verkeer is hierdoor maar één rijstrook beschikbaar.
Tijdsperiode	Terugkeerpatroon 1: Op werkdagen van 9:00 tot 16:00 van 11-5-2020 tot en met 29-5-2020.
Startdatum	18-05-2020 09:00 19-05-2020 09:00 20-05-2020 09:00 21-05-2020 09:00 22-05-2020 09:00 25-05-2020 09:00 26-05-2020 09:00 27-05-2020 09:00 28-05-2020 09:00 29-05-2020 09:00
Einddatum	18-05-2020 16:00 19-05-2020 16:00 20-05-2020 16:00 21-05-2020 16:00 22-05-2020 16:00 25-05-2020 16:00 26-05-2020 16:00 27-05-2020 16:00 28-05-2020 16:00 29-05-2020 16:00
Extra opmerkingen	
OV alternatief	7-11-12-14-15-16-17-18-19-24-117-317-318-319-320-324-407-614: lichte hinder Bushalte blijft bereikbaar
Informatie Hulpdiensten	Lichte hinder
Parkeerinformatie	
Wijken	WK077211: Centrum;
Contacten	Ü. Kaya, u.kaya@eindhoven.nl, 0628759382, Medewerker Vergunningen, Gemeente Eindhoven
Documenten	
Publieke Url	http://ltc.andes.nl/I/G772/G772-22744

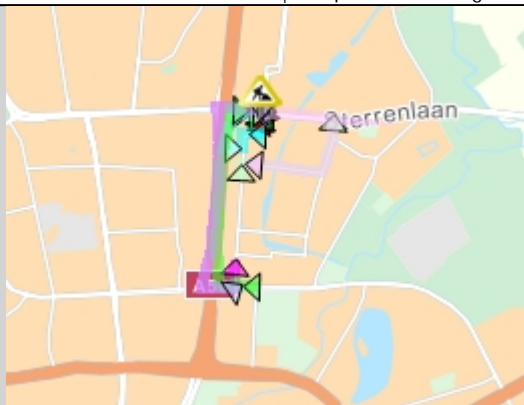
Nieuwsbrief werkzaamheden en evenementen

Overzicht nieuwe activiteiten na volgende week (niet compleet, niet definitief)

Naam	Fellenoord - John F. Kennedylaan - Prof. Dr. Dorgelolaan Herinrichting voetpad Rabobank
Kaart	
Soort	Herinrichting
Omschrijving	<p>Gehele periode: Fellenoord - John F. Kennedylaan, tussen Vincent van den Heuvellaan en Veldmaarschalk Montgomerylaan is het voetpad afgezet. Rabobank is bereikbaar vanuit de voetgangerstunnel aan de Veldmaarschalk Montgomerylaan.</p> <p>Buiten de spits: - Fellenoord, Prof. Dr. Dorgelolaan, tussen de brug over de Dommel en Veldmaarschalk Montgomerylaan is de rechter rijstrook afgezet. - (Brom)fietspad John F. Kennedylaan tussen Vincent van den Heuvellaan en Fellenoord versmald.</p>
Tijdperiode	<p>Afzetting voetpaden Fellenoord - John F. Kennedylaan : Van 6-5-2020 tot en met 22-5-2020. Versmalling fietspad John F. Kennedylaan: Op werkdagen van 9:00 tot 16:00 van 6-5-2020 tot en met 8-5-2020. Rijstrook Fellenoord: Op werkdagen van 9:00 tot 16:00 van 11-5-2020 tot en met 15-5-2020. Inzaaien (één dagdeel): Op werkdagen van 9:00 tot 16:00 van 18-5-2020 tot en met 22-5-2020.</p>
Startdatum	06-05-2020 18-05-2020 09:00 19-05-2020 09:00 20-05-2020 09:00 21-05-2020 09:00 22-05-2020 09:00
Einddatum	22-05-2020 18-05-2020 16:00 19-05-2020 16:00 20-05-2020 16:00 21-05-2020 16:00 22-05-2020 16:00
Extra opmerkingen	
OV alternatief	
Informatie Hulpdiensten	Lichte hinder
Parkeerinformatie	
Wijken	WK077211: Centrum;
Contacten	M. de Korte, m.de.korte@eindhoven.nl, 06-22805480, Uitvoeringscoördinator, Gemeente Eindhoven W. van der Veen, w.vd.veen@eindhoven.nl, 06-22516566, Projectleider, Gemeente Eindhoven J. Wenting, j.wenting@eindhoven.nl, 06-53696353, Projectleider, Gemeente Eindhoven
Documenten	
Publieke Url	http://ltc.andes.nl/I/G772/G772-22088


Nieuwsbrief werkzaamheden en evenementen

Overzicht nieuwe activiteiten na volgende week (niet compleet, niet definitief)

Naam	Jasonstraat - Mercuriuslaan Aanpassen kruising fase 2
Kaart	
Soort	Herinrichting
Omschrijving	Mercuriuslaan vanaf Jasonstraat tot aan kruispunt Sterrenlaan in beide richtingen voor alle verkeer afgesloten. Het voetpad aan de zuidzijde van de Sterrenlaan ter hoogte van het kruispunt is afgezet.
Tijdsperiode	Periode 1: Van 18-5-2020 tot medio juni 2020.
Startdatum	18-05-2020
Einddatum	26-06-2020
Extra opmerkingen	
OV alternatief	4: afgesloten, omleiding volgen over John F. Kennedylaan. Er worden tijdelijke bushaltes gerealiseerd aan de Mercuriuslaan, ten noorden van de Sterrenlaan voor zowel de lijn stad in als stad uit.
Informatie Hulpdiensten	Afgesloten
Parkeerinformatie:	Tijdsperiodes: Periode 1 Omschrijving: Parkeerverbod vakken Type: Geen straatparkeren Afsluitingstype: Open
Parkeerinformatie:	Tijdsperiodes: Periode 1 Omschrijving: Parkeerverbod vakken Type: Geen straatparkeren Afsluitingstype: Open
Wijken	
Contacten	F. Volleberg, f.volleberg@eindhoven.nl, 06-22485903, Uitvoeringscoördinator, Gemeente Eindhoven B. van Kilsdonk, b.van.kilsdonk@eindhoven.nl, 06-22992627, Projectleider, Gemeente Eindhoven
Documenten	Jasonstraat_Mercuriuslaan.pdf: https://ltc.andes.nl/ltc/Document/Download/DBBO
Publieke Url	http://ltc.andes.nl/l/G772/G772-19036

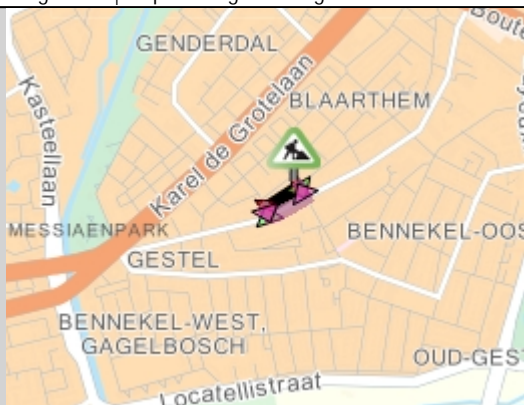
Nieuwsbrief werkzaamheden en evenementen

Overzicht nieuwe activiteiten na volgende week (niet compleet, niet definitief)

Naam	Koudenhovenseweg Zuid Aanleg glasvezel
Kaart	
Soort	Leggen van kabels en leidingen
Omschrijving	Koudenhovenseweg Zuid tussen Eisenhowerlaan en 't Hofke richting Tongelre voor gemotoriseerd verkeer afgesloten. Het voetpad is afgesloten, voetgangers worden via de overzijde geleid. Het (brom)fietspad is afgesloten, (brom)fietsers worden via de rijbaan geleid.
Tijdsperiode	Terugkeerpatroon 1: Op werkdagen van 9:00 tot 16:00 van 18-5-2020 tot en met 25-5-2020.
Startdatum	18-05-2020 09:00 19-05-2020 09:00 20-05-2020 09:00 21-05-2020 09:00 22-05-2020 09:00 25-05-2020 09:00
Einddatum	18-05-2020 16:00 19-05-2020 16:00 20-05-2020 16:00 21-05-2020 16:00 22-05-2020 16:00 25-05-2020 16:00
Extra opmerkingen	
OV alternatief	5: lichte hinder
Informatie Hulpdiensten	Richting Tongelre afgesloten - richting Eisenhowerlaan lichte hinder
Parkeerinformatie	
Wijken	
Contacten	T. Hessing, t.hessing@eindhoven.nl, 06-18989446, Kwaliteitsinspecteur, Gemeente Eindhoven
Documenten	
Publieke Url	http://ltc.andes.nl/I/G772/G772-21553


Nieuwsbrief werkzaamheden en evenementen

Overzicht nieuwe activiteiten na volgende week (niet compleet, niet definitief)

Naam	Laagstraat Reparatie gasleiding
Kaart	
Soort	Kabels en leidingen, herstel na werkzaamheden
Omschrijving	Laagstraat tussen Casellastraat en Grieglaan in beide richtingen voor alle verkeer afgesloten.
Tijdsperiode	Periode 1: Van 25-5-2020 tot en met 27-5-2020.
Startdatum	25-05-2020
Einddatum	27-05-2020
Extra opmerkingen	
OV alternatief	
Informatie Hulpdiensten	Afgesloten
Parkeerinformatie	
Wijken	WK077272: Oud-Gestel;
Contacten	T. Hessing, t.hessing@eindhoven.nl, 06-18989446, Kwaliteitsinspecteur, Gemeente Eindhoven A. Reiling, a.reiling@eindhoven.nl, 06-20608390, Coördinator Kabels en Leidingen, Gemeente Eindhoven
Documenten	
Publieke Url	

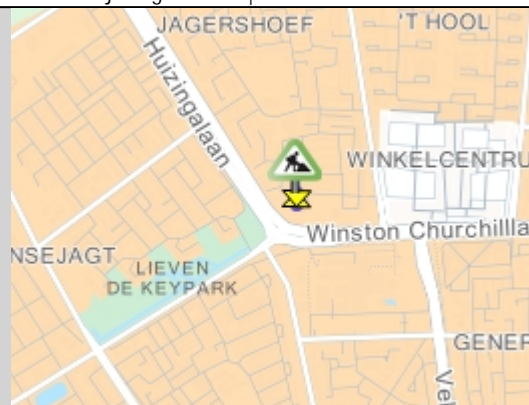
Nieuwsbrief werkzaamheden en evenementen

Overzicht nieuwe activiteiten na volgende week (niet compleet, niet definitief)

Naam	Mathildelaan Verhuislift
Kaart	
Soort	Objecten in de openbare ruimte
Omschrijving	Mathildelaan tussen Vonderweg en Gagelstraat is het voetpad afgesloten. Voetgangers worden via het fietspad geleid.
Tijdsperiode	Periode 1: Van 25-5-2020 9:00 tot 25-5-2020 13:00.
Startdatum	25-05-2020 09:00
Einddatum	25-05-2020 13:00
Extra opmerkingen	
OV alternatief	
Informatie Hulpdiensten	
Parkeerinformatie	
Wijken	WK077211: Centrum;
Contacten	Ü. Kaya, u.kaya@eindhoven.nl, 0628759382, Medewerker Vergunningen, Gemeente Eindhoven
Documenten	
Publieke Url	http://ltc.andes.nl/I/G772/G772-22633

Nieuwsbrief werkzaamheden en evenementen

Overzicht nieuwe activiteiten na volgende week (niet compleet, niet definitief)

Naam	Maurits Lijnslagerstraat Kraanwerkzaamheden
Kaart	
Soort	Objecten in de openbare ruimte
Omschrijving	Maurits Lijnslagerstraat gedeelte van het parkeerterrein bij huisnr. 6 - 148 afgesloten. Verkeer kan met lichte hinder het werk passeren.
Tijdsperiode	Periode 1: Van 25-5-2020 tot en met 29-5-2020.
Startdatum	25-05-2020
Einddatum	29-05-2020
Extra opmerkingen	
OV alternatief	
Informatie Hulpdiensten	
Parkeerinformatie:	Tijdsperiodes: Periode 1 Omschrijving: Parkeerverbod vakken Type: Geen straatparkeren Afsluitingstype: Open
Wijken	WK077251: Ontginning;
Contacten	Ü. Kaya, u.kaya@eindhoven.nl, 0628759382, Medewerker Vergunningen, Gemeente Eindhoven
Documenten	
Publieke Url	http://ltc.andes.nl/I/G772/G772-22729


Nieuwsbrief werkzaamheden en evenementen

Overzicht nieuwe activiteiten na volgende week (niet compleet, niet definitief)

Naam	Rechtestraat - Jan van Lieshoutstraat Sloop en bouw pand 'Hema'
Kaart	
Soort	Bouwactiviteiten
Omschrijving	Jan van Lieshoutstraat, ter plaatse van pand 'Hema' is de rijbaan versmald. Rechtestraat tussen Hooghuisstraat en Catharinaplein is de rijbaan versmald.
Tijdsperiode	Fase 1 - Sanering (in pand): Van begin april 2020 tot eind mei 2020. Totale periode: Van begin april 2020 tot begin 2021. Fase 2 - Sloop pand: Van eind mei 2020 tot eind juli 2020. Fase 3 - Nieuwbouw: Van begin september 2020 tot begin 2021.
Startdatum	01-04-2020 01-04-2020 21-05-2020
Einddatum	30-04-2021 31-05-2020 31-07-2020
Extra opmerkingen	
OV alternatief	
Informatie Hulpdiensten	Lichte hinder
Parkeerinformatie	
Wijken	WK077211: Centrum;
Contacten	H. van de Vorst, h.vd.vorst@eindhoven.nl, 06-53707871, Coordinator Veiligheidsplan sloop/bouw, Gemeente Eindhoven
Documenten	
Publieke Url	http://ltc.andes.nl/I/G772/G772-21441

Nieuwsbrief werkzaamheden en evenementen

Overzicht nieuwe activiteiten na volgende week (niet compleet, niet definitief)

Naam	Savoiepad Schoolzone
Kaart	
Soort	Overige
Omschrijving	Savoiepad fiets-voetpad tussen Heraultlaan en Corsicalaan in beide richtingen voor alle weggebruikers afgesloten.
Tijdsperiode	Terugkeerpatroon 1: Op werkdagen van 8:15 tot 8:30 van 11-5-2020 tot en met 18-12-2020. Terugkeerpatroon 2: Op werkdagen van 14:45 tot 15:00 van 11-5-2020 tot en met 18-12-2020.
Startdatum	18-05-2020 08:15 18-05-2020 14:45 19-05-2020 08:15 19-05-2020 14:45 20-05-2020 08:15 20-05-2020 14:45 21-05-2020 08:15 21-05-2020 14:45 22-05-2020 08:15 22-05-2020 14:45 25-05-2020 08:15 25-05-2020 14:45 26-05-2020 08:15 26-05-2020 14:45 27-05-2020 08:15 27-05-2020 14:45 28-05-2020 08:15 28-05-2020 14:45 29-05-2020 08:15 29-05-2020 14:45
Einddatum	18-05-2020 08:30 18-05-2020 15:00 19-05-2020 08:30 19-05-2020 15:00 20-05-2020 08:30 20-05-2020 15:00 21-05-2020 08:30 21-05-2020 15:00 22-05-2020 08:30 22-05-2020 15:00 25-05-2020 08:30 25-05-2020 15:00 26-05-2020 08:30 26-05-2020 15:00 27-05-2020 08:30 27-05-2020 15:00 28-05-2020 08:30 28-05-2020 15:00 29-05-2020 08:30 29-05-2020 15:00
Extra opmerkingen	
OV alternatief	
Informatie Hulpdiensten	Afgesloten in haal en breng tijden
Parkeerinformatie	
Wijken	WK077252: Achtse Molen;
Contacten	Team Eindhoven Bereikbaar, bereikbaar@eindhoven.nl, 14040, Gemeente Eindhoven

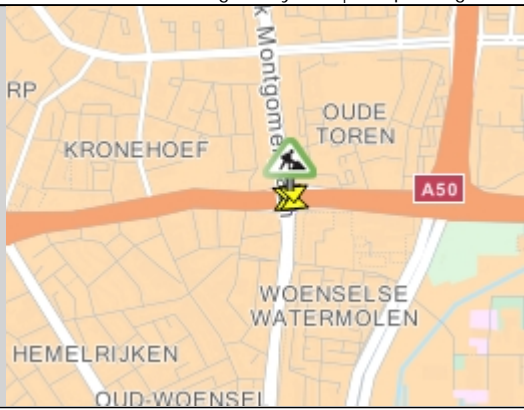
Nieuwsbrief werkzaamheden en evenementen

Overzicht nieuwe activiteiten na volgende week (niet compleet, niet definitief)

Documenten	
Publieke Url	http://ltc.andes.nl/1/G772/G772-22778

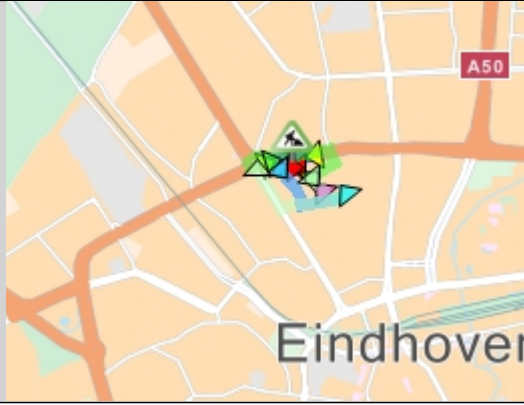
Nieuwsbrief werkzaamheden en evenementen

Overzicht nieuwe activiteiten na volgende week (niet compleet, niet definitief)

Naam	Veldmaarschalk Montgomerylaan Aanpassingen ladders tunnelbak
Kaart	
Soort	Bruggen en Tunnels (kunstwerken)
Omschrijving	Veldmaarschalk Montgomerylaan ter hoogte van tunnelbak RING tussen rijbaan stad uit en busbaan wordt in de berm gewerkt. Er geldt een snelheidsbeperking, verkeer kan met lichte hinder passeren.
Tijdsperiode	Periode 1: Van 18-5-2020 tot en met 19-5-2020.
Startdatum	18-05-2020
Einddatum	19-05-2020
Extra opmerkingen	
OV alternatief	2-9-322-400-404-405-406: lichte hinder
Informatie Hulpdiensten	Lichte hinder
Parkeerinformatie	
Wijken	WK077241: Oud-Woensel;
Contacten	W. Lemmens, w.lemmens@eindhoven.nl, 06-55190593, Projectleider, Gemeente Eindhoven
Documenten	
Publieke Url	http://ltc.andes.nl/I/G772/G772-22779

Nieuwsbrief werkzaamheden en evenementen

Overzicht nieuwe activiteiten na volgende week (niet compleet, niet definitief)

Naam	Zeelheldenlaan Herinrichting Vredesplein
Kaart	
Soort	Herinrichting
Omschrijving	Zeeheldenlaan ter hoogte van kruispunt Benedictusstraat in beide richtingen voor alle verkeer afgesloten. Parallelweg Kronehoefstraat voor alle verkeer afgesloten. Benedictusstraat voor alle verkeer afgesloten.
Tijdsperiode	Fase 1: Van 20-4-2020 tot en met 15-5-2021. Fase 2: Van 18-5-2020 9:00 tot 22-5-2020 16:00.
Startdatum	20-04-2020 18-05-2020 09:00
Einddatum	15-05-2021 22-05-2020 16:00
Extra opmerkingen	
OV alternatief	
Informatie Hulpdiensten	Afgesloten
Parkeerinformatie	
Wijken	WK077241: Oud-Woensel;
Contacten	Woonstichting thuis , 040-2499999
Documenten	
Publieke Url	http://ltc.andes.nl/I/G772/G772-22680