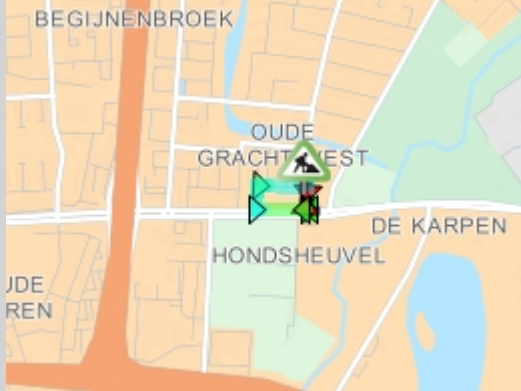


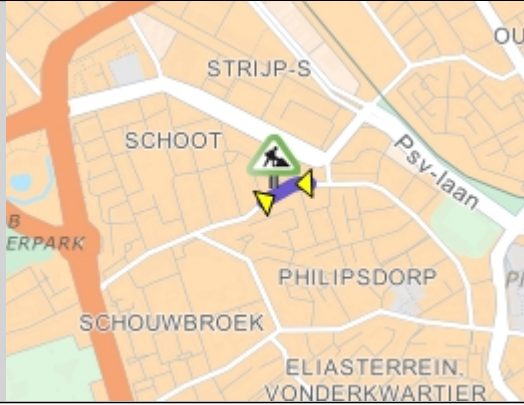
Nieuwsbrief wegwerkzaamheden en evenementen

Overzicht nieuwe activiteiten na volgende week (niet compleet, niet definitief)

Naam	Achilleslaan Vervangen waterleiding en gasleiding fase 2
Kaart	
Soort	Leggen van kabels en leidingen
Omschrijving	Achilleslaan tussen Orpheuslaan en Hectorlaan in beide richtingen voor alle verkeer afgesloten. Orpheuslaan ter hoogte van Achilleslaan is het voetpad afgesloten. Voetgangers worden via de rijbaan geleid.
Tijdperiode	Periode 1: Van 27-1-2020 tot en met 31-1-2020.
Startdatum	27-01-2020
Einddatum	31-01-2020
Extra opmerkingen	Deze werkzaamheden zijn onderdeel van het project 'Vervangen waterleiding Achilleslaan'
OV alternatief	
Informatie Hulpdiensten	Afgesloten
Parkeerinformatie:	Tijdspannen: Periode 1 Omschrijving: Parkeerverbod 2 Type: Geen straatparkeren Afsluitingstype: Open
Parkeerinformatie:	Tijdspannen: Periode 1 Omschrijving: Parkeerverbod 1 Type: Geen straatparkeren Afsluitingstype: Open
Wijken	
Contacten	M. Ruys, m.ruijs@eindhoven.nl, 06-10897325, Kwaliteitsinspecteur, Gemeente Eindhoven
Documenten	
Publieke Url	

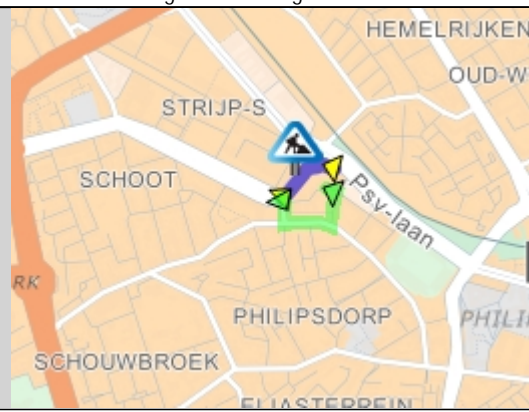
Nieuwsbrief wegwerkzaamheden en evenementen

Overzicht nieuwe activiteiten na volgende week (niet compleet, niet definitief)

Naam	Frederiklaan Aanleg glasvezel
Kaart	
Soort	Leggen van kabels en leidingen
Omschrijving	Frederiklaan tussen Essenstraat en Berkenstraat is het voetpad afgesloten. Voetgangers worden via de overzijde geleid.
Tijdsperiode	Periode 1: Van 20-1-2020 tot en met 22-1-2020.
Startdatum	20-01-2020
Einddatum	22-01-2020
Extra opmerkingen	
OV alternatief	
Informatie Hulpdiensten	
Parkeerinformatie	
Wijken	WK077261: Oud-Strijp;
Contacten	T. Hessing, t.hessing@eindhoven.nl, 06-18989446, Kwaliteitsinspecteur, Gemeente Eindhoven
Documenten	
Publieke Url	http://ltc.andes.nl/I/G772/G772-22053

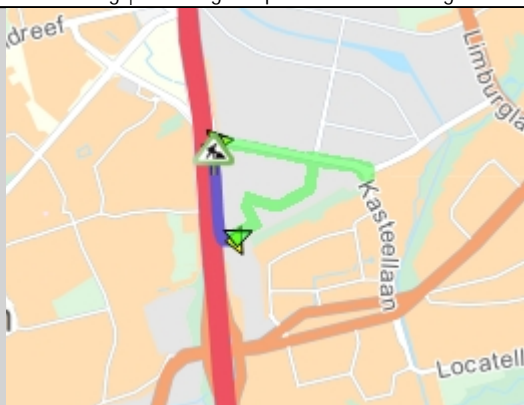
Nieuwsbrief wegwerkzaamheden en evenementen

Overzicht nieuwe activiteiten na volgende week (niet compleet, niet definitief)

Naam	Glaslaan Aanleg waterleiding
Kaart	
Soort	Leggen van kabels en leidingen
Omschrijving	Glaslaan fietspad vanaf Essenstraat naar Olmenlaan voor voetgangers en fietsers afgesloten. Olmenlaan voetpad vanaf Glaslaan afgesloten.
Tijdsperiode	Periode 1: Van 22-1-2020 tot en met 31-1-2020.
Startdatum	22-01-2020
Einddatum	31-01-2020
Extra opmerkingen	
OV alternatief	
Informatie Hulpdiensten	lichte hinder
Parkeerinformatie:	Tijdspannen: Periode 1 Omschrijving: Parkeervakken afgesloten Type: Geen straatparkeren Afsluitingstype: Open
Wijken	
Contacten	T. Hessing, t.hessing@eindhoven.nl, 06-18989446, Kwaliteitsinspecteur, Gemeente Eindhoven
Documenten	
Publieke Url	http://ltc.andes.nl/I/G772/G772-21692

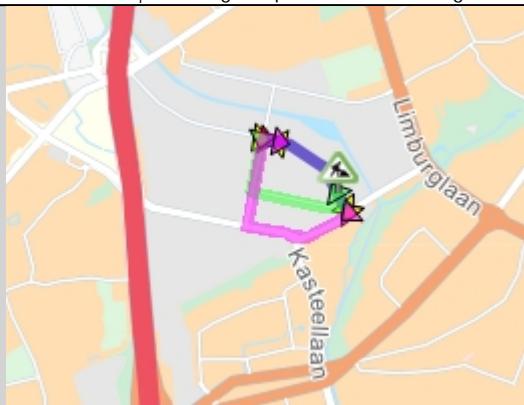
Nieuwsbrief wegwerkzaamheden en evenementen

Overzicht nieuwe activiteiten na volgende week (niet compleet, niet definitief)

Naam	Hoevenweg Vervangen openbare verlichting
Kaart	
Soort	Openbare verlichting
Omschrijving	Hoevenweg tussen Meerenakkerweg en Langendijk in beide richtingen kortdurende afzettingen van de halve rijbaan. Verkeer kan met lichte hinder het werk passeren. Hoevenweg kortdurend éénrichtingsverkeer straat uit vanaf kruispunt Meerenakkerweg.
Tijdsperiode	Terugkeerpatroon 1: Op werkdagen van 9:00 tot 16:00 van 29-1-2020 tot en met 3-2-2020.
Startdatum	29-01-2020 09:00 30-01-2020 09:00 31-01-2020 09:00
Einddatum	29-01-2020 16:00 30-01-2020 16:00 31-01-2020 16:00
Extra opmerkingen	Deze werkzaamheden zijn onderdeel van het totaalproject voor vernieuwing van de openbare verlichting met LED-verlichting in Eindhoven.
OV alternatief	
Informatie Hulpdiensten	Lichte hinder
Parkeerinformatie	
Wijken	
Contacten	H. van Hoef, h.v.hoef@eindhoven.nl, Uitvoeringscoördinator, Gemeente Eindhoven W. van der Veen, w.vd.veen@eindhoven.nl, 06-22516566, Projectleider, Gemeente Eindhoven
Documenten	
Publieke Url	

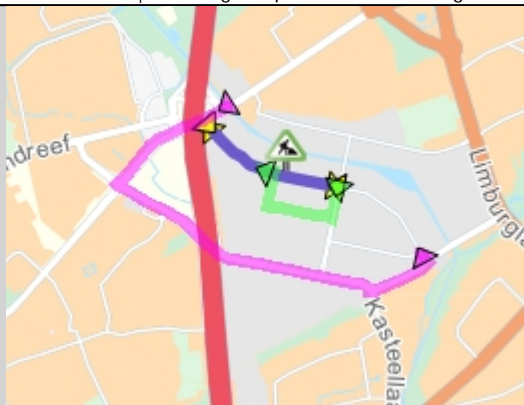
Nieuwsbrief wegwerkzaamheden en evenementen

Overzicht nieuwe activiteiten na volgende week (niet compleet, niet definitief)

Naam	Hurksestraat Vervangen openbare verlichting fase 1
Kaart	
Soort	Openbare verlichting
Omschrijving	Hurksestraat tussen Beemdstraat en Dillenburgerstraat in beide richtingen kortdurende afzettingen van de halve rijbaan. Verkeer kan met lichte hinder het werk passeren. Hurksestraat kortdurend éénrichtingsverkeer straat uit vanaf kruispunt Beemdstraat en kruispunt Dillenburgerstraat.
Tijdsperiode	Terugkeerpatroon 1: Iedere dag van 9:00 tot 16:00 van 20-1-2020 tot en met 23-1-2020.
Startdatum	20-01-2020 09:00 21-01-2020 09:00 22-01-2020 09:00 23-01-2020 09:00
Einddatum	20-01-2020 16:00 21-01-2020 16:00 22-01-2020 16:00 23-01-2020 16:00
Extra opmerkingen	Deze werkzaamheden zijn onderdeel van het totaalproject voor vernieuwing van de openbare verlichting met LED-verlichting in Eindhoven.
OV alternatief	
Informatie Hulpdiensten	Lichte hinder
Parkeerinformatie	
Wijken	
Contacten	H. van Hoef, h.v.hoef@eindhoven.nl, Uitvoeringscoördinator, Gemeente Eindhoven W. van der Veen, w.vd.veen@eindhoven.nl, 06-22516566, Projectleider, Gemeente Eindhoven
Documenten	
Publieke Url	http://ltc.andes.nl/I/G772/G772-22029

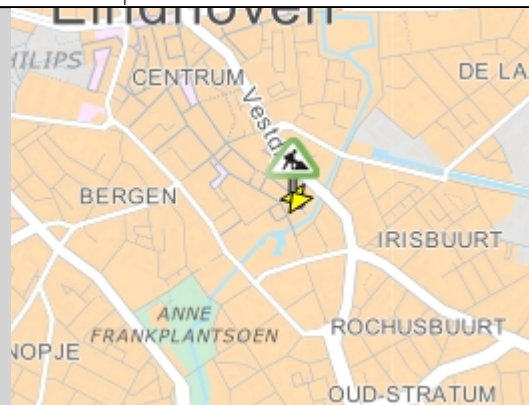
Nieuwsbrief wegwerkzaamheden en evenementen

Overzicht nieuwe activiteiten na volgende week (niet compleet, niet definitief)

Naam	Hurksestraat Vervangen openbare verlichting fase 2
Kaart	
Soort	Openbare verlichting
Omschrijving	Hurksestraat tussen Dillenburgstraat en Noord Brabantlaan in beide richtingen kortdurende afzettingen van de halve rijbaan. Verkeer kan met lichte hinder het werk passeren. Hurksestraat kortdurend éénrichtingsverkeer straat uit vanaf kruispunt Noord Brabantlaan en kruispunt Dillenburgstraat.
Tijdperiode	Terugkeerpatroon 1: Iedere dag van 9:00 tot 16:00 van 20-1-2020 tot en met 23-1-2020.
Startdatum	20-01-2020 09:00 21-01-2020 09:00 22-01-2020 09:00 23-01-2020 09:00
Einddatum	20-01-2020 16:00 21-01-2020 16:00 22-01-2020 16:00 23-01-2020 16:00
Extra opmerkingen	Deze werkzaamheden zijn onderdeel van het totaalproject voor vernieuwing van de openbare verlichting met LED-verlichting in Eindhoven.
OV alternatief	
Informatie Hulpdiensten	Lichte hinder
Parkeerinformatie	
Wijken	
Contacten	
Documenten	
Publieke Url	http://ltc.andes.nl/I/G772/G772-22035

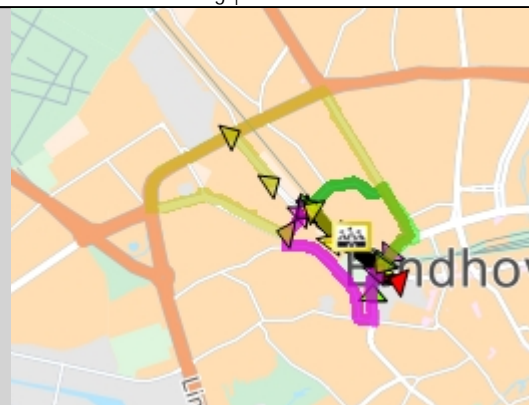
Nieuwsbrief wegwerkzaamheden en evenementen

Overzicht nieuwe activiteiten na volgende week (niet compleet, niet definitief)

Naam	Molenveld Kraanwerkzaamheden
Kaart	
Soort	Objecten in de openbare ruimte
Omschrijving	Molenveld ter hoogte van no. 2 is de rijbaan versmald. Verkeer kan met lichte hinder passeren.
Tijdsperiode	Periode 1: Van 21-1-2020 7:00 tot 21-1-2020 13:00.
Startdatum	21-01-2020 07:00
Einddatum	21-01-2020 13:00
Extra opmerkingen	
OV alternatief	
Informatie Hulpdiensten	Lichte hinder
Parkeerinformatie	
Wijken	WK077211: Centrum;
Contacten	O. Lebens, o.lebens@eindhoven.nl, 0611764135, Medewerker Vergunningen, Gemeente Eindhoven
Documenten	
Publieke Url	http://ltc.andes.nl/I/G772/G772-22142

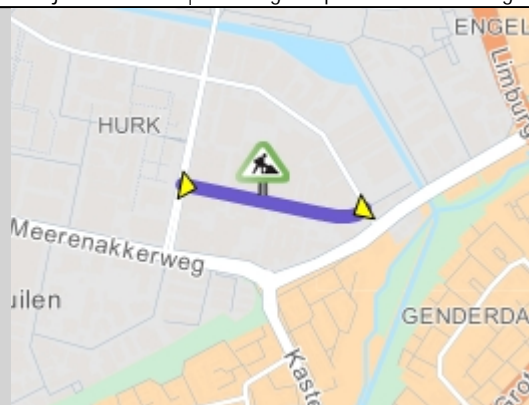
Nieuwsbrief wegwerkzaamheden en evenementen

Overzicht nieuwe activiteiten na volgende week (niet compleet, niet definitief)

Naam	PSV-laan - Vonderweg PSV - FC Twente
Kaart	
Soort	Voetbalwedstrijd
Omschrijving	PSV-laan tussen Glaslaan en Vonderweg in beide richtingen voor gemotoriseerd verkeer afgesloten. Vanaf de Anton Philipslaan kan nog wel richting Phillitelaan/Steenstraat uitgereden worden. Vonderweg tussen Willemstraat en Mathildelaan is maar één rijstrook beschikbaar. Ventoselaan is bij de aansluiting Gagelstraat in beide richtingen voor alle verkeer afgesloten.
Tijdsperiode	Periode 1: Van 26-1-2020 15:15 tot 26-1-2020 20:00.
Startdatum	26-01-2020 15:15
Einddatum	26-01-2020 20:00
Extra opmerkingen	
OV alternatief	10-401-402-403: afgesloten
Informatie Hulpdiensten	Afgesloten met doorgang
Parkeerinformatie	
Wijken	
Contacten	E. Vos, wmm.vos@eindhoven.nl, 06-51951067, Coördinator Evenementen, Gemeente Eindhoven
Documenten	
Publieke Url	

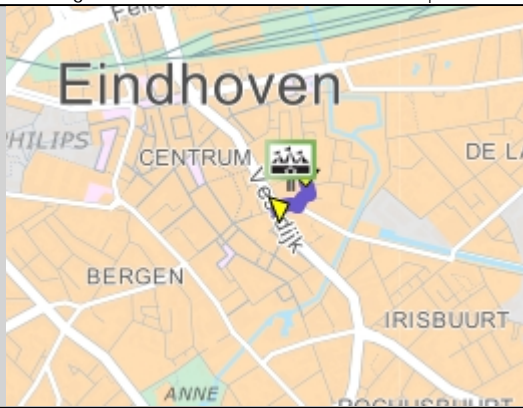
Nieuwsbrief wegwerkzaamheden en evenementen

Overzicht nieuwe activiteiten na volgende week (niet compleet, niet definitief)

Naam	Rooijakkersstraat Vervangen openbare verlichting
Kaart	
Soort	Openbare verlichting
Omschrijving	Rooijakkersstraat tussen Hurksestraat en Dillenburgstraat in beide richtingen kortdurende afzettingen van de halve rijbaan. Verkeer kan met lichte hinder het werk passeren.
Tijdsperiode	Terugkeerpatroon 1: Op werkdagen van 9:00 tot 16:00 van 23-1-2020 tot en met 29-1-2020.
Startdatum	23-01-2020 09:00 24-01-2020 09:00 27-01-2020 09:00 28-01-2020 09:00 29-01-2020 09:00
Einddatum	23-01-2020 16:00 24-01-2020 16:00 27-01-2020 16:00 28-01-2020 16:00 29-01-2020 16:00
Extra opmerkingen	Deze werkzaamheden zijn onderdeel van het totaalproject voor vernieuwing van de openbare verlichting met LED-verlichting in Eindhoven.
OV alternatief	
Informatie Hulpdiensten	Lichte hinder
Parkeerinformatie	
Wijken	
Contacten	H. van Hoef, h.v.hoef@eindhoven.nl, Uitvoeringscoördinator, Gemeente Eindhoven W. van der Veen, w.vd.veen@eindhoven.nl, 06-22516566, Projectleider, Gemeente Eindhoven
Documenten	
Publieke Url	http://ltc.andes.nl/I/G772/G772-22030

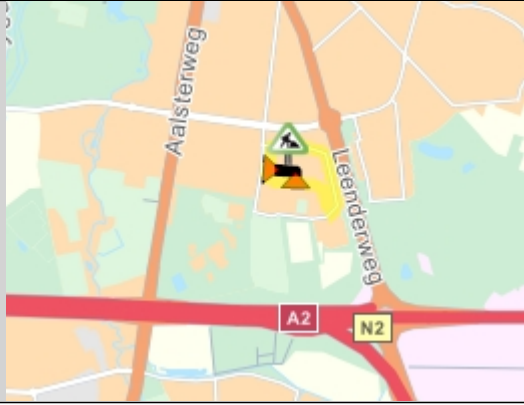
Nieuwsbrief wegwerkzaamheden en evenementen

Overzicht nieuwe activiteiten na volgende week (niet compleet, niet definitief)

Naam	Ten Hagestraat - Kanaalstraat - Tramstraat Carnaval bij Pullmann (2020)
Kaart	 A map of Eindhoven, Netherlands, showing the central area. The map is labeled 'Eindhoven' at the top. Key areas like 'CENTRUM', 'BERGEN', 'IRISBUURT', and 'DE LA...' are visible. A specific location is marked with a green and yellow icon at the intersection of Ten Hagestraat and Kanaalstraat.
Soort	Evenement
Omschrijving	Evenement op eigen terrein Pullman (tent). Een deel van het voetpad aan de Kanaalstraat / Ten Hagestraat is afgezet.
Tijdsperiode	Periode 1 - Opbouw en afbouw: Van 29-1-2020 8:00 tot 28-2-2020 17:00. Periode 2 - evenementen: Van 9-2-2020 10:00 tot 25-2-2020 2:30.
Startdatum	29-01-2020 08:00
Einddatum	28-02-2020 17:00
Extra opmerkingen	
OV alternatief	
Informatie Hulpdiensten	Lichte hinder
Parkeerinformatie	
Wijken	WK077211: Centrum;
Contacten	E. de Bar, evenementen@eindhoven.nl, 06-10017619, Accountmanager Evenementen, Gemeente Eindhoven
Documenten	
Publieke Url	

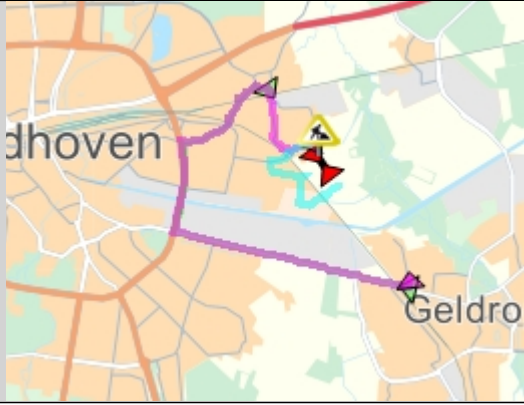
Nieuwsbrief wegwerkzaamheden en evenementen

Overzicht nieuwe activiteiten na volgende week (niet compleet, niet definitief)

Naam	Treublaan Herstraten
Kaart	
Soort	Asfaltering / wegverharding
Omschrijving	Treublaan tussen Landsteinerlaan in afgesloten.
Tijdsperiode	Periode 1: Van 20-1-2020 tot en met 27-3-2020.
Startdatum	20-01-2020
Einddatum	27-03-2020
Extra opmerkingen	
OV alternatief	
Informatie Hulpdiensten	Afgesloten
Parkeerinformatie	
Wijken	
Contacten	R. van Rangelrooij, r.van.rangelrooij@eindhoven.nl, 06-51408578, Uitvoeringscoördinator, Gemeente Eindhoven
Documenten	Treublaan e.o.pdf: https://ltc.andes.nl/ltc/Document/Download/CUNV tekening Treublaan.pdf: https://ltc.andes.nl/ltc/Document/Download/CUNW
Publieke Url	http://ltc.andes.nl/I/G772/G772-21679

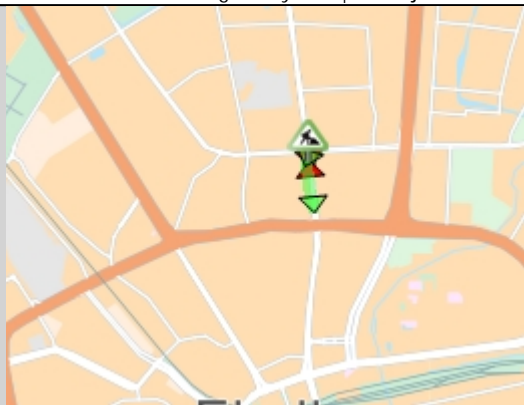
Nieuwsbrief wegwerkzaamheden en evenementen

Overzicht nieuwe activiteiten na volgende week (niet compleet, niet definitief)

Naam	Urkhovenseweg Aanleg duiker
Kaart	
Soort	Bruggen en Tunnels (kunstwerken)
Omschrijving	Urkhovenseweg tussen Doolstraat en Zeggenweg in beide richtingen voor alle verkeer afgesloten.
Tijdsperiode	Periode 1: Van 27-1-2020 9:00 tot en met 7-2-2020.
Startdatum	27-01-2020 09:00
Einddatum	07-02-2020
Extra opmerkingen	
OV alternatief	
Informatie Hulpdiensten	Afgesloten
Parkeerinformatie	
Wijken	
Contacten	T. Hermans, t.hermans@eindhoven.nl, 06-14747671, Uitvoeringscoördinator, Gemeente Eindhoven J. Willems, jeroen.willems@eindhoven.nl, 06-28795203, Projectleider, Gemeente Eindhoven
Documenten	
Publieke Url	

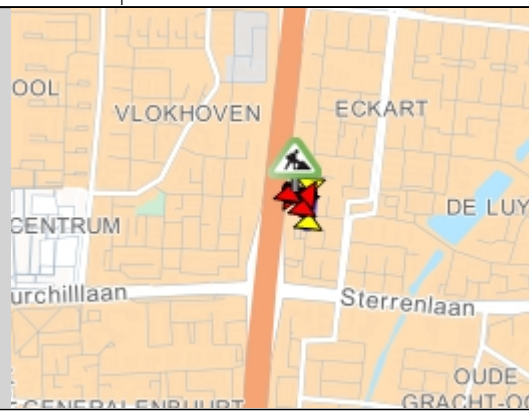
Nieuwsbrief wegwerkzaamheden en evenementen

Overzicht nieuwe activiteiten na volgende week (niet compleet, niet definitief)

Naam	Veldmaarschalk Montgomerylaan Verwijderen bushalte
Kaart	
Soort	Overige
Omschrijving	Veldmaarschalk Montgomerylaan tussen Europalaan en Pastoriestraat stad in afgesloten. Verkeer wordt via de ventweg geleid.
Tijdsperiode	Terugkeerpatroon 1: Op werkdagen van 9:00 tot 16:00 van 27-1-2020 tot en met 31-1-2020.
Startdatum	27-01-2020 09:00 28-01-2020 09:00 29-01-2020 09:00 30-01-2020 09:00 31-01-2020 09:00
Einddatum	27-01-2020 16:00 28-01-2020 16:00 29-01-2020 16:00 30-01-2020 16:00 31-01-2020 16:00
Extra opmerkingen	
OV alternatief	
Informatie Hulpdiensten	Rijbaan stad in afgesloten, verkeer via ventweg tussen 09-16 uur
Parkeerinformatie	
Wijken	
Contacten	M. de Werdt, m.de.werdt@eindhoven.nl, 06-20434854, Uitvoeringscoördinator, Gemeente Eindhoven
Documenten	
Publieke Url	

Nieuwsbrief wegwerkzaamheden en evenementen

Overzicht nieuwe activiteiten na volgende week (niet compleet, niet definitief)

Naam	Venuslaan Reconstructie fase 13 A en B
Kaart	
Soort	Asfaltering / wegverharding
Omschrijving	Venuslaan parkeerterrein voor de flats tussen Mirachstraat en Titanpad afgesloten. Op de Venuslaan worden voetgangers naar de overzijde geleid.
Tijdsperiode	Fase 13A: Van 6-1-2020 tot en met 17-1-2020. Fase 13B: Van 20-1-2020 tot en met 14-2-2020.
Startdatum	20-01-2020
Einddatum	14-02-2020
Extra opmerkingen	Deze fase is onderdeel van de reconstructie van de gehele Venuslaan.
OV alternatief	
Informatie Hulpdiensten	Afgesloten
Parkeerinformatie	
Wijken	
Contacten	H. van Osch, j.van.osch@eindhoven.nl, 06-53961932, Projectleider, Gemeente Eindhoven M. de Korte, m.de.korte@eindhoven.nl, 06-22805480, Uitvoeringscoördinator, Gemeente Eindhoven
Documenten	Bewonersbrief Venuslaan 355.pdf: https://ltc.andes.nl/ltc/Document/Download/CTZC Tekening Venuslaan.pdf: https://ltc.andes.nl/ltc/Document/Download/CTZD
Publieke Url	http://ltc.andes.nl/I/G772/G772-20328